

ARRETE MUNICIPAL

Arrêté de voirie portant alignement de voirie

LE MAIRE DE BLOIS-SUR-SEILLE,

VU la demande en date du **10 octobre 2024** par laquelle la commune de Blois sur Seille, demande **L'ALIGNEMENT** de sa propriété sise à BLOIS-SUR-SEILLE, à proximité de la parcelle cadastrée section **ZA n°19**

Voies Communales n°6 et n° 7, commune de BLOIS-SUR-SEILLE. ;

VU la loi n° 82-213 du 2 mars 1982 modifiée relative aux droits et libertés des collectivités locales ;

VU la loi n°83-8 du 7 janvier 1983 modifiée relative à la répartition des compétences entre les communes, les départements, les régions et l'état,

VU le Code Général des Collectivités Territoriales ;

VU le Code Général des Propriétés des Personnes Publiques et notamment l'article L3111.1;

VU le Code de l'Urbanisme notamment dans ses articles L421-1 et suivants ;

VU le Code de la Voirie Routière et notamment les articles L112-1 à L112-8 et L141-3 ;

VU le plan d'alignement établi par le cabinet de géomètre Alban VUILLEMEY en date du 11 octobre 2024,

VU l'état des lieux ;

ARRÊTE

Article 1 - Alignement

L'alignement des voies sus-mentionnées au droit des propriétés du bénéficiaire est défini par les lignes matérialisant la limite fixée :

- par le plan d'alignement rédigé par le cabinet de géomètres Alban VUILLEMEY dont l'extrait est ci-annexé ;

Article 2 - Responsabilité

Les droits des tiers sont et demeurent expressément réservés.

Article 3 - Formalités d'urbanisme

Le présent arrêté ne dispense pas le bénéficiaire de procéder, si nécessaire, aux formalités d'urbanisme prévues par le code de l'urbanisme notamment dans ses articles L421-1 et suivants.

Si des travaux en limite de voie sont envisagés à la suite de la délivrance de cet arrêté, le bénéficiaire devra présenter une demande spécifique à cette fin.

Article 4 - Validité et renouvellement de l'arrêté

Le présent arrêté devra être utilisé dans le délai d'UN an à compter du jour de sa délivrance, dans le cas où aucune modification des lieux n'interviendrait sur cette période. A défaut, une nouvelle demande devra être effectuée.

Article 5 - Publication et affichage


Le présent arrêté sera publié et affiché conformément à la réglementation en vigueur dans la commune de BLOIS-SUR-SEILLE.

Article 6 – Recours


Conformément à l'article R 102 du code des tribunaux administratifs, le présent arrêté pourra faire l'objet d'un recours contentieux devant le tribunal administratif de BESANCON dans un délai de deux mois à compter de sa date de notification ou de publication.

Fait à **BLOIS-SUR-SEILLE**, le **28 octobre 2024**

Le Maire



Laurent BESANCON.



Diffusions

La commune de BLOIS-SUR-SEILLE pour affichage et/ou publication ;

Annexes

Plan de l'alignement

Conformément aux dispositions de la loi 78-17 du 06/01/1978 modifiée par la loi 96-142 du 21/02/1996 relative à l'informatique, aux fichiers et aux libertés, le bénéficiaire est informé qu'il dispose d'un droit d'accès et de rectification qu'il peut exercer, pour les informations le concernant, auprès de la mairie ci-dessus désignée.

COMMUNE DE BLOIS-SUR-SEILLE

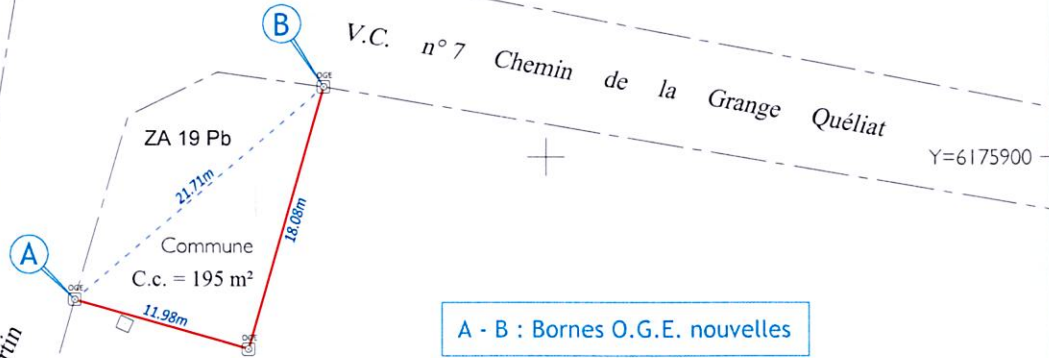
A l'Essart

ALIGNEMENT Voies Communales n°6 et 7 // Parcelle ZA 19



LEGENDE

-  Borne O.G.E. implantée le 11/09/2024
- C.c. Contenance cadastrale
-  Application cadastrale
-  Division parcelle ZA n°19



ZA 19 Pa
 Claudie JACQUEMIN
 C.c. = 47697 m²



ALBAN VUILLEMEY
 Géomètre - Expert
 N° d'inscription : 06136
 1, place de Verdun
 39000 Lons-le-Saunier
 Tél. 03 84 24 18 40

Echelle 1/500

Planimétrie rattachée au système RGF93 CC47 (GPS réseau Orphéon)

Alignement défini le 11 septembre 2024 par Alban VUILLEMEY Géomètre-Expert

1 Place de Verdun - 39000 LONS-LE-SAUNIER

Tel : 03.84.24.18.40 - alban.vuillemey@geometre-expert.fr